

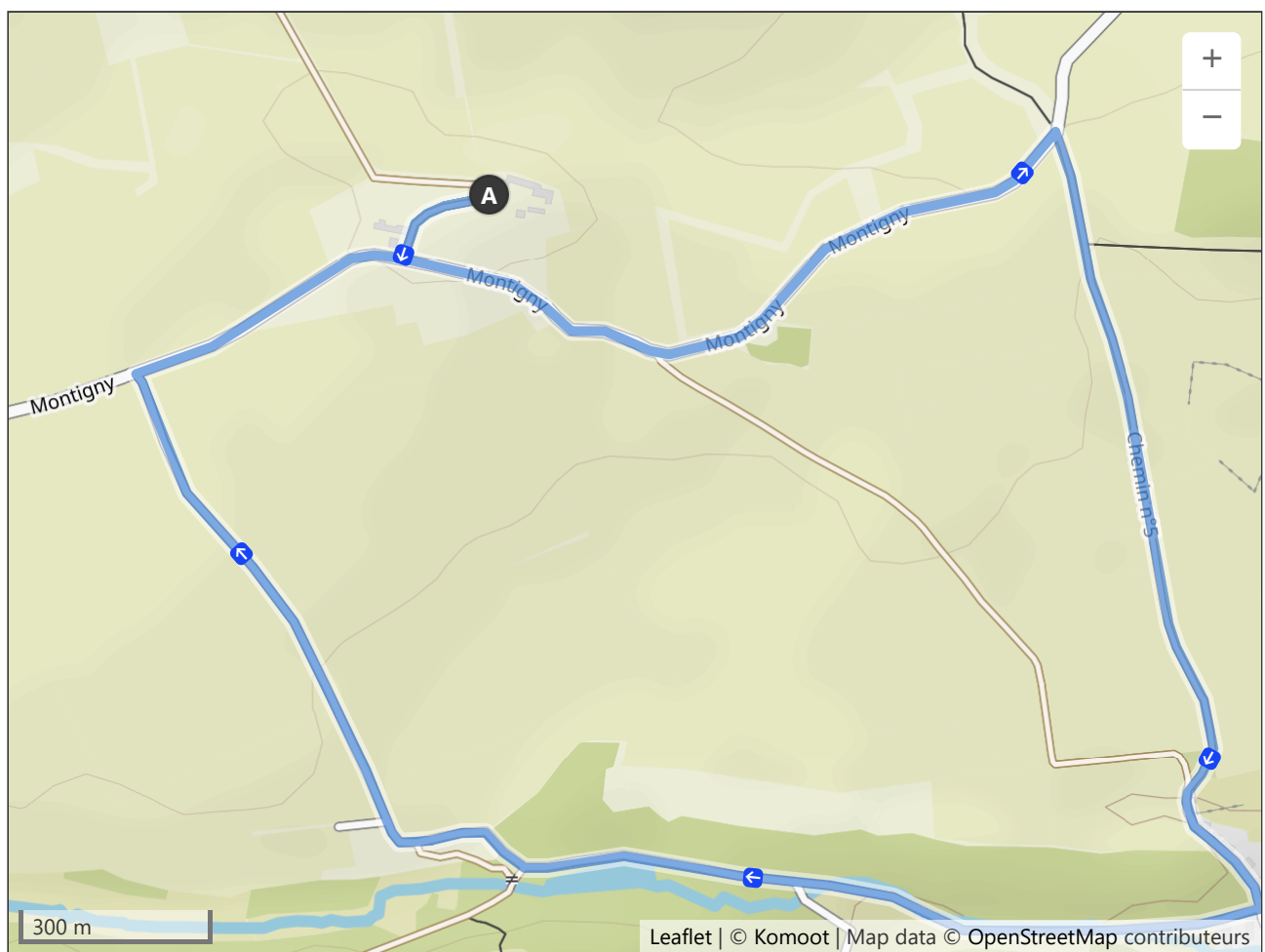





Petite randonnée à partir de la Ferme des Arondes

 01:46 ↔ 5,55 km  3,1 km/h  50 m  50 m



1. Sur la route d'accès Ouest
Pour 189 m – tout 189 m



3. à droite vers Chemin n°5.

Pour 1,08 km – tout 2,44 km



4. Tout droit vers Rue Griant.

Pour 226 m – tout 2,67 km



5. à droite vers Route.

Pour 1,17 km – tout 3,84 km



6. restez à droite à la bifurcation vers Neffe.

Pour 255 m – tout 4,09 km



7. Tout droit vers Route.

Pour 812 m – tout 4,90 km



8. à droite vers Montigny.

Pour 466 m – tout 5,37 km



9. à gauche vers Chemin.

Pour 189 m – tout 5,56 km